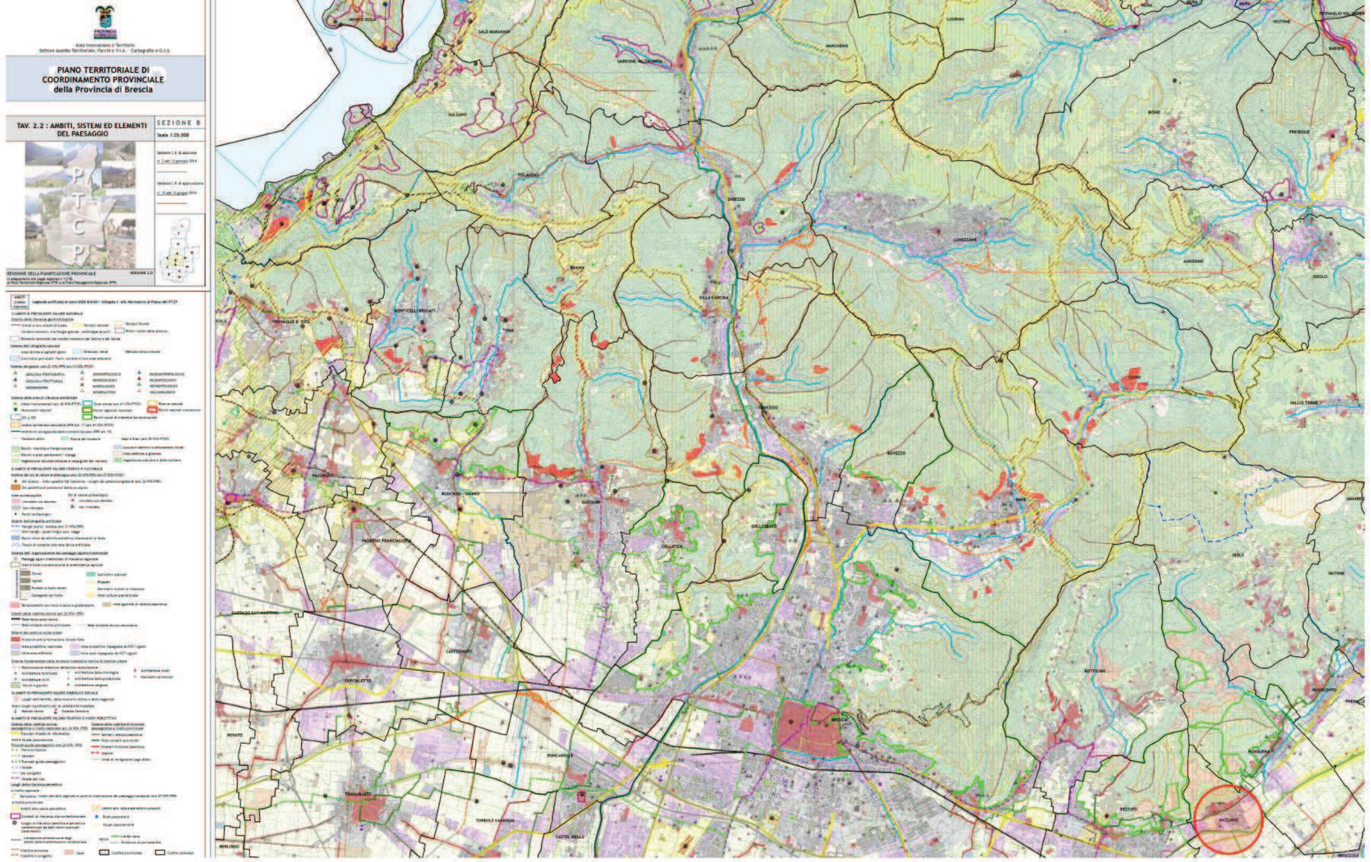

INQUADRAMENTO TERRITORIALE
PTCP
ambiti, sistemi ed elementi del paesaggio

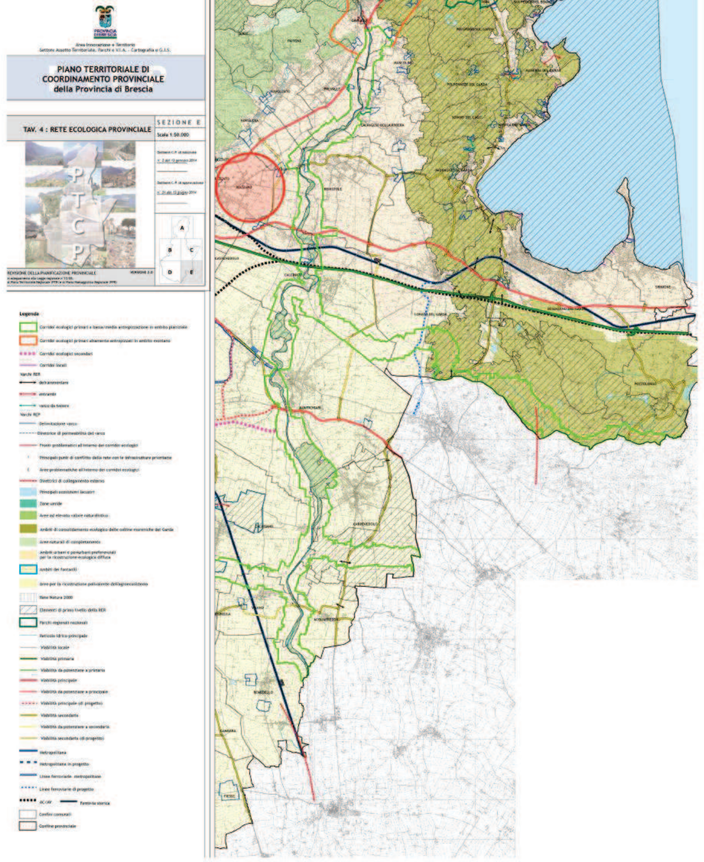

INQUADRAMENTO TERRITORIALE
PTCP
rete ecologica provinciale

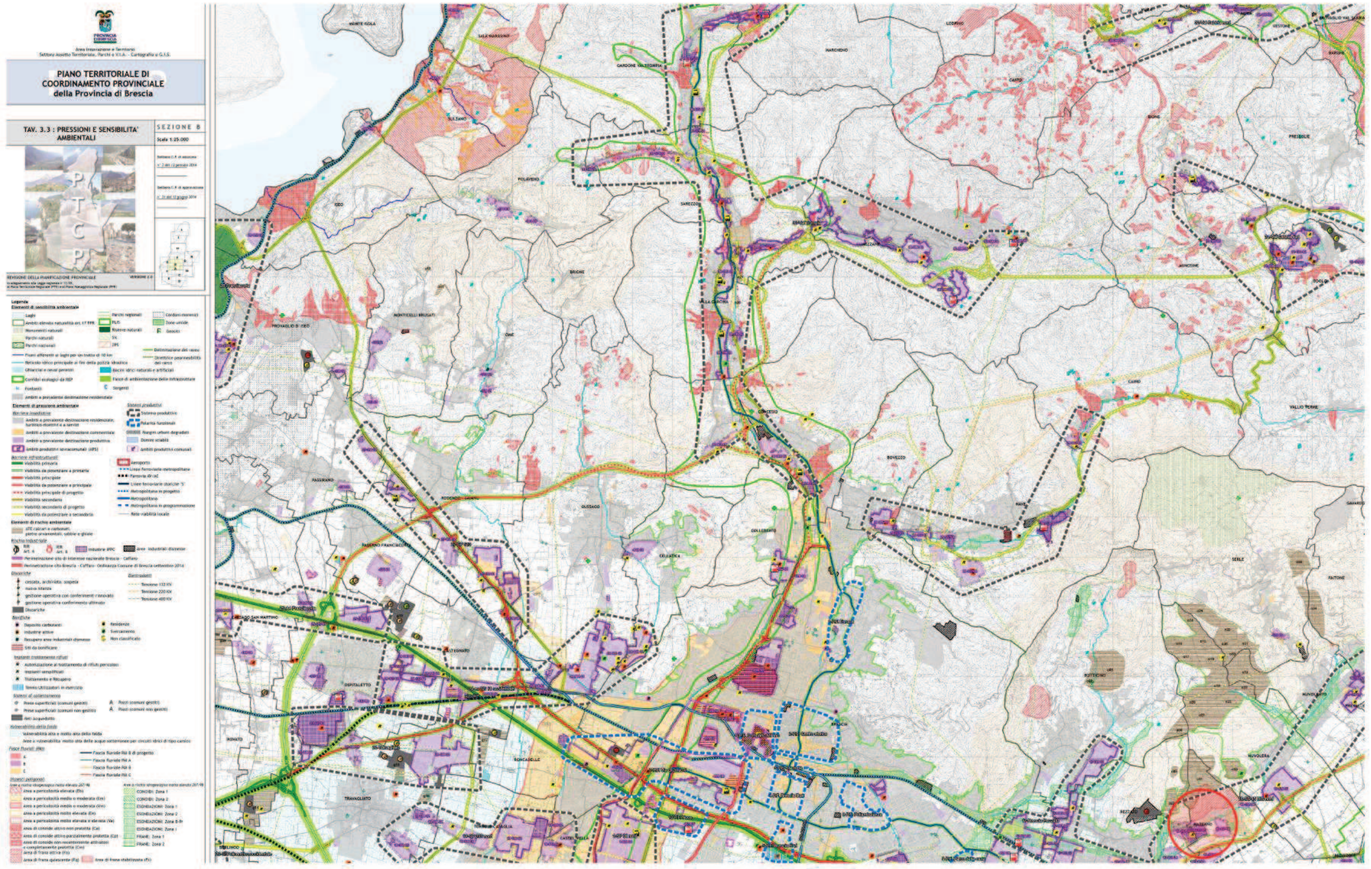

INQUADRAMENTO TERRITORIALE
PTCP
pressioni e sensibilità ambientali

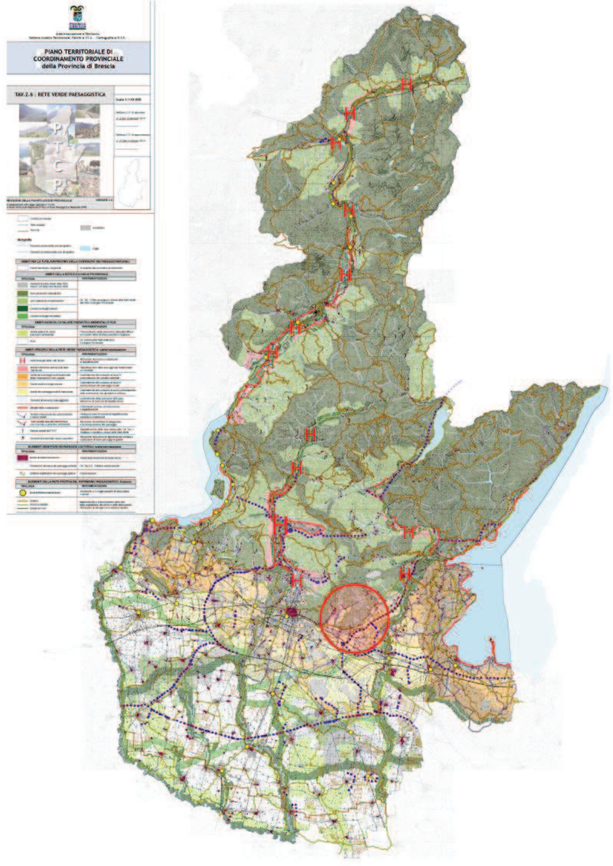

INQUADRAMENTO TERRITORIALE
PTCP
rete verde paesaggistica

AREA DI INTERVENTO

ESTRATTO MAPPA CATASTALE

COMUNE DI MAZZANO (BS)

Arch. Paolo Terramoccia
Via Garibaldi n. 46 - 25014 Castenedolo (BS)
Tel. +39 030.2731650
Mobile +39 340 2314426
paolo.terramoccia@gmail.com
PEC paolo.terramoccia@archiworldpec.it

motu environmental and urban design studio
1A, via Veronica Gambara 25121 Brescia Italy
T + 39 030 53 57 277
F + 39 030 77 73 452
contact@motu.studio

Arch Michele Pallaoro
PEC michele.pallaoro@archiworldpec.it

PIANO DI RECUPERO CONVENZIONATO "BAITONE"

RECUPERO E RIQUALIFICAZIONE DI EDIFICIO ESISTENTE SENZA INCREMENTO DI VOLUMETRIA MEDIANTE DEMOLIZIONE E RICOSTRUZIONE PER REALIZZAZIONE DI UNITA' IMMOBILIARI AD USO RESIDENZIALE IN LOCALITA' MOLINETTO DI MAZZANO, VIA DONATORI DI SANGUE.

MAPPALI N. 4 e 524 del FOGLIO N. 17 DEL N.C.T.

DATA: Agosto 2020

COMMITTENZA: PELIZZARI S.R.L.

PROGETTO

INQUADRAMENTO TERRITORIALE E URBANISTICO
PIANIFICAZIONE SOVRAORDINATA
PIANO TERRITORIALE DI COORDINAMENTO PROVINCIALE (PTCP)

ELABORATO
T03