













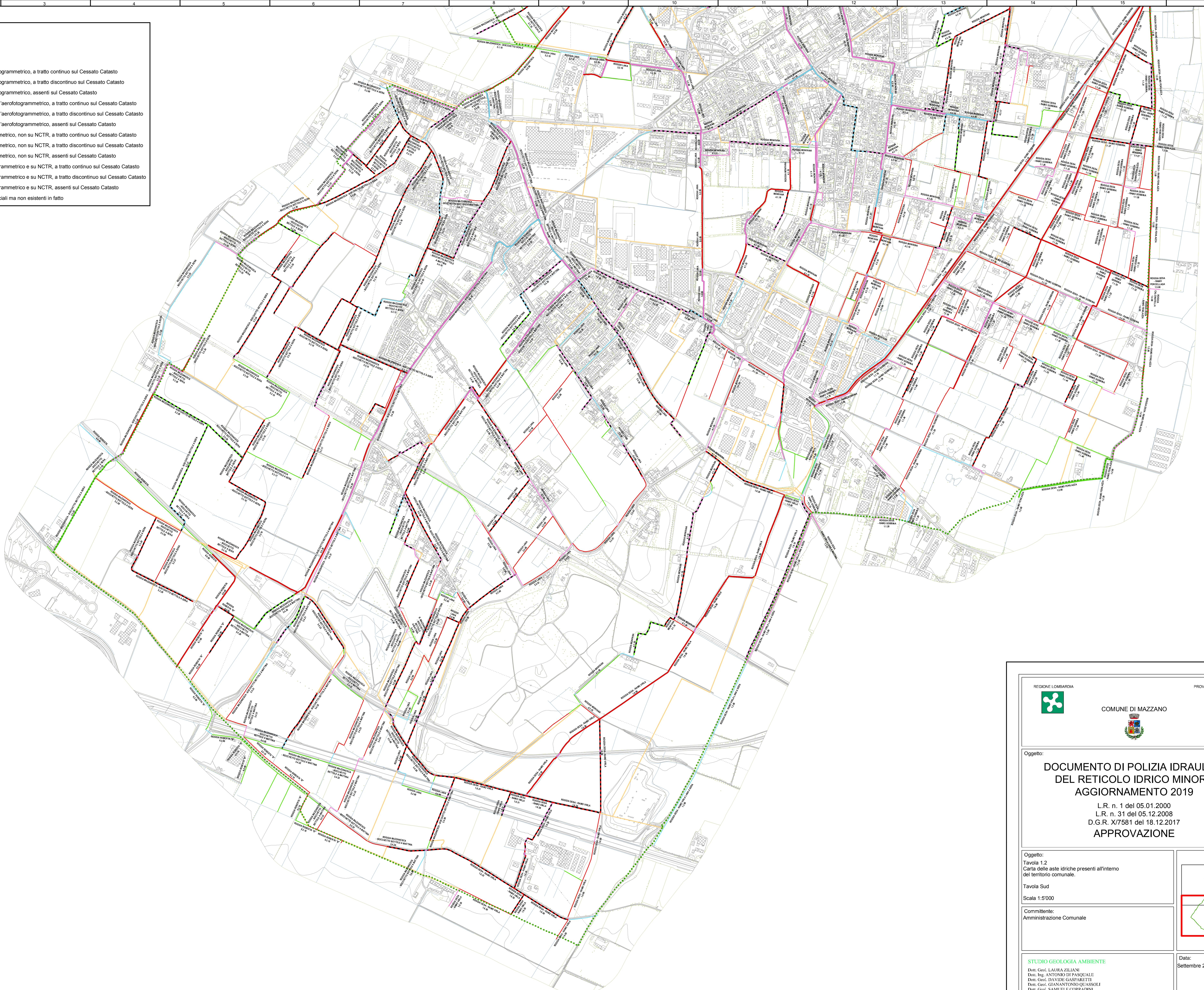


- Legenda**
- Confine comunale**
-  Confine comunale
- Individuazione cartografica dei corsi d'acqua**
-  Aste idriche esistenti in fatto, riportate su NCTR, aerofotogrammetrico, a tratto continuo sul Cessato Catasto
  -  Aste idriche esistenti in fatto, riportate su NCTR, aerofotogrammetrico, a tratto discontinuo sul Cessato Catasto
  -  Aste idriche esistenti in fatto, riportate su NCTR, aerofotogrammetrico, assenti sul Cessato Catasto
  -  Aste idriche esistenti in fatto, riportate su NCTR, non sull'aerofotogrammetrico, a tratto continuo sul Cessato Catasto
  -  Aste idriche esistenti in fatto, riportate su NCTR, non sull'aerofotogrammetrico, a tratto discontinuo sul Cessato Catasto
  -  Aste idriche esistenti in fatto, riportate su NCTR, non sull'aerofotogrammetrico, assenti sul Cessato Catasto
  -  Aste idriche esistenti in fatto, riportate sull'aerofotogrammetrico, non su NCTR, a tratto continuo sul Cessato Catasto
  -  Aste idriche esistenti in fatto, riportate sull'aerofotogrammetrico, non su NCTR, a tratto discontinuo sul Cessato Catasto
  -  Aste idriche esistenti in fatto, riportate sull'aerofotogrammetrico, non su NCTR, assenti sul Cessato Catasto
  -  Aste idriche esistenti in fatto, non riportate sull'aerofotogrammetrico e su NCTR, a tratto continuo sul Cessato Catasto
  -  Aste idriche esistenti in fatto, non riportate sull'aerofotogrammetrico e su NCTR, a tratto discontinuo sul Cessato Catasto
  -  Aste idriche esistenti in fatto, non riportate sull'aerofotogrammetrico e su NCTR, assenti sul Cessato Catasto
  -  Aste idriche riportate su una o più fonti cartografiche ufficiali ma non esistenti in fatto



	
<b>COMUNE DI MAZZANO</b> 	
<b>DOCUMENTO DI POLIZIA IDRICA          DEL RETICOLO IDRICO MINORE          AGGIORNAMENTO 2019</b> L.R. n. 1 del 05.01.2000 L.R. n. 31 del 05.12.2008 D.G.R. XI/7581 del 18.12.2017 <b>APPROVAZIONE</b>	
Oggetto: Tavola 1.2 Carta delle aste idriche presenti all'interno del territorio comunale.	
Tavola Sud Scala 1:5'000	
Committente: Amministrazione Comunale	
<b>STUDIO GEOLOGIA AMBIENTE</b> Dott. Geol. LAURA ZILLIANI Dott. Ing. ANTONIO DI PASQUALE Dott. Geol. DAVIDE GASPARETTI Dott. Geol. GIANANTONIO GIASSOLI Dott. Geol. SAMUELE CORRADINI 25122 Brescia - Via T. Orzellini, 2 Tel. 030.3711180 Fax 030.377866 e-mail: info@studiogeologiaambiente.it	
Data: Settembre 2020	

